



Игарка

Город расположен на берегу Игарской протоки Енисея. Находится за полярным кругом, в зоне распространения вечной мерзлоты.


В начале 20 века на месте города существовал стан Старая Игарка. В 1929 году начали строить порт по вывозу леса. В 1931 году поселок получил статус города.



Герб города до 1977 года.



Герб



Флаг